

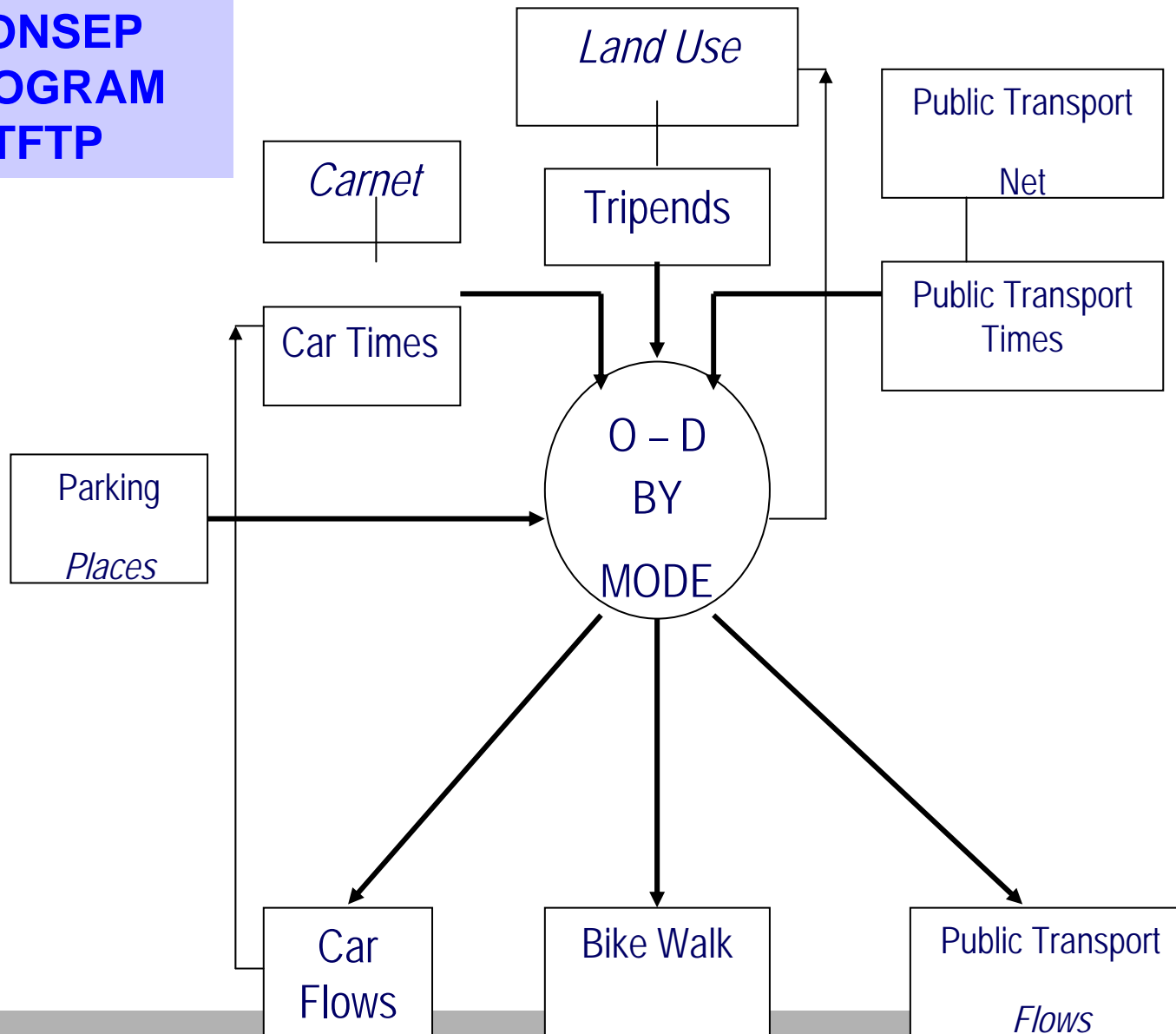
GAMBARAN WILAYAH STUDI

❖ BATAS WILAYAH STUDI

- Wilayah Perkotaan Yogyakarta
- Dibatasi oleh Jaringan Jalan Outer Ring Road
- Terdiri dari Wilayah Kota Yogyakarta, Sebagian Wilayah Kabupaten Sleman dan Sebagian Wilayah Kabupaten Bantul

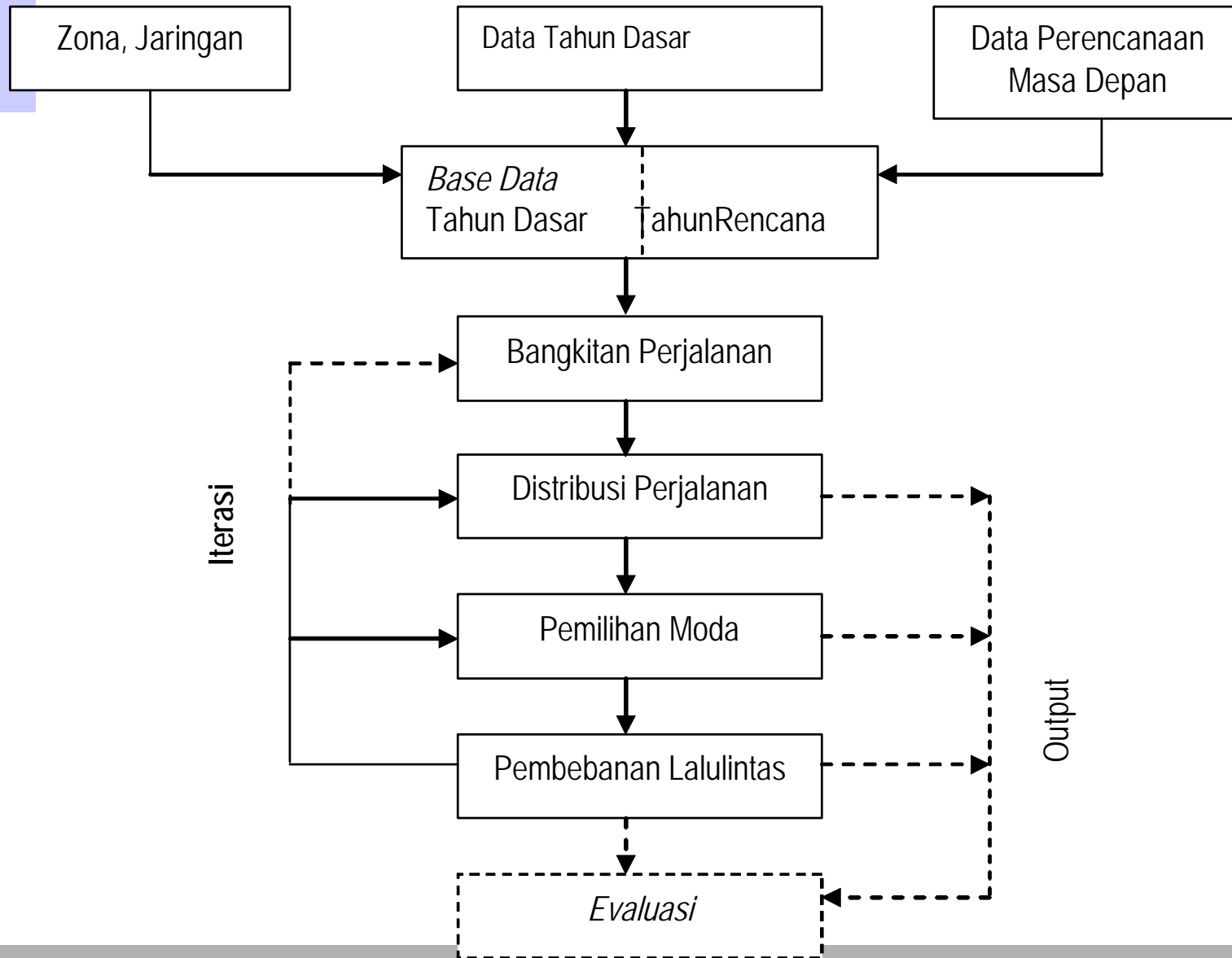
PEMODELAN KAWASAN PERKOTAAN YOGYAKARTA KONDISI EKSTING

KONSEP PROGRAM TFTP



PEMODELAN KAWASAN PERKOTAAN YOGYAKARTA KONDISI EKSTING

FOUR STEP MODEL



PEMODELAN KAWASAN PERKOTAAN YOGYAKARTA KONDISI EKSISTING

- ❖ SKENARIO PERENCANAAN
 - ❖ skenario do nothing
 - ❖ *skenario do something*
 - ❖ kondisi saat ini, 2010, 2015, 2020 dan 2025

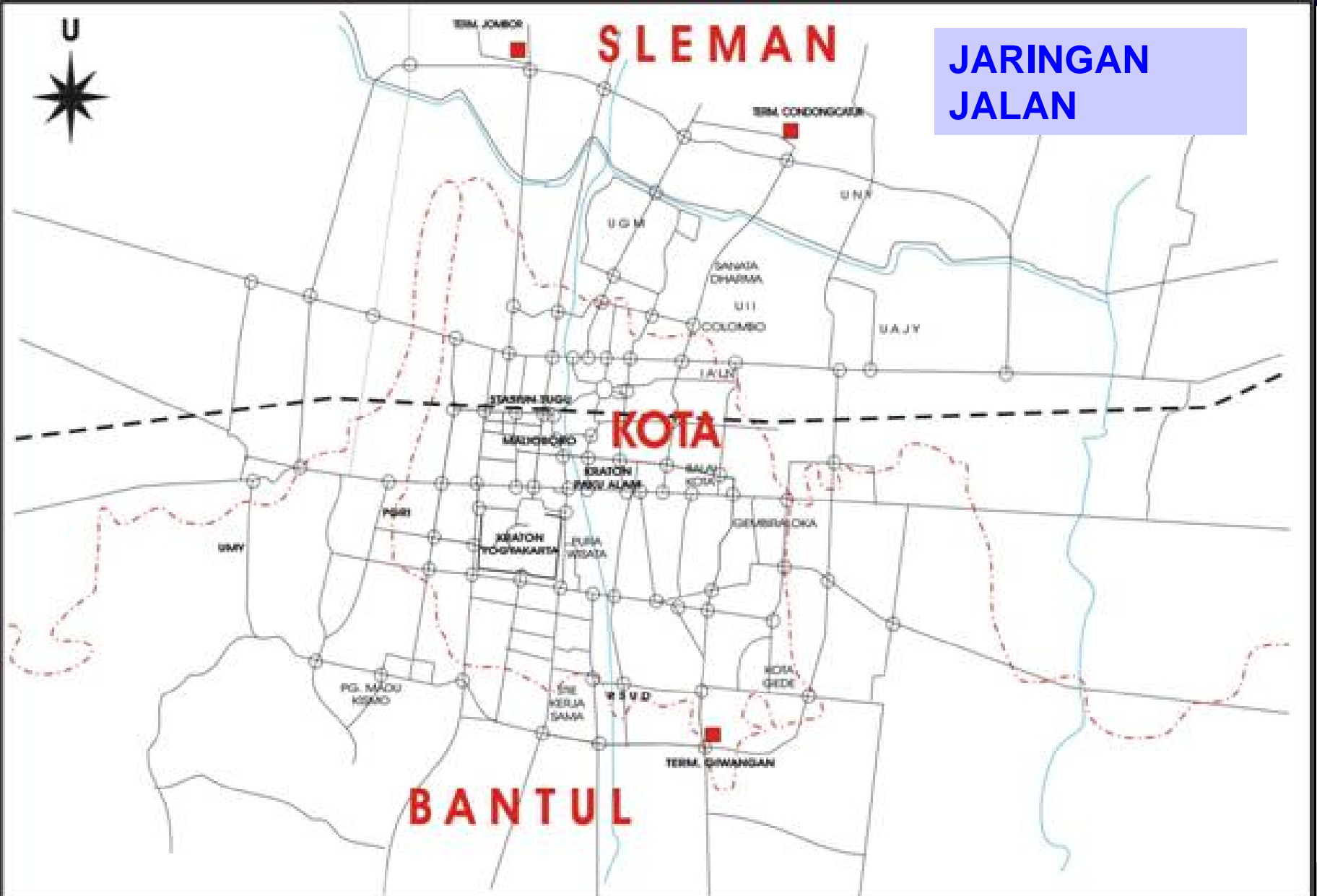
PEMODELAN KAWASAN PERKOTAAN YOGYAKARTA KONDISI EKSISTING

❖ PENENTUAN ZONASI DAN MATRIK ASAL-TUJUAN

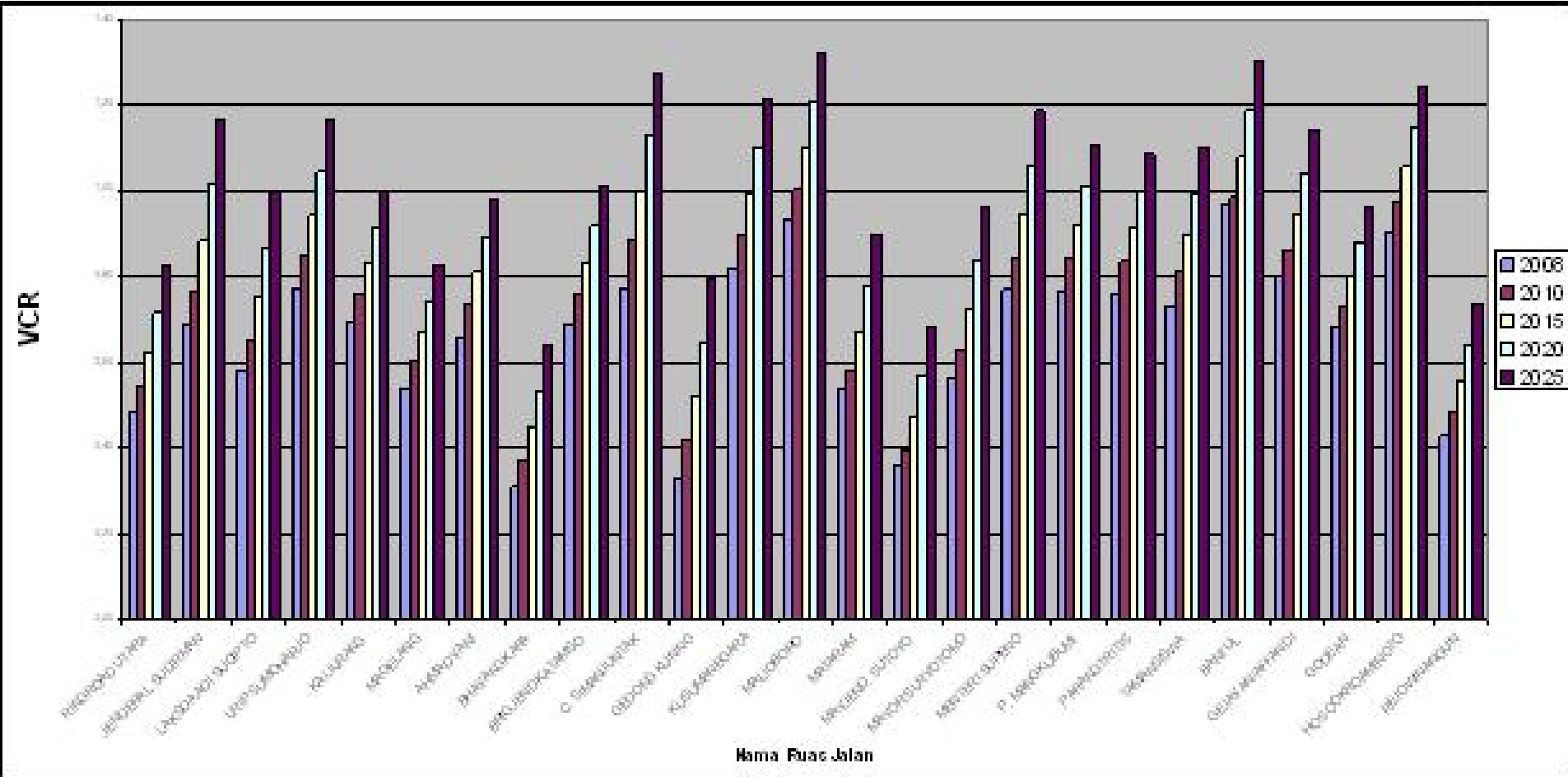
Zona untuk pemodelan:

- a. Suatu kecamatan, atau bagian dari kecamatan.**
- b. Suatu kelurahan, atau bagian dari kelurahan.**

PEMODELAN KAWASAN PERKOTAAN YOGYAKARTA KONDISI EKSTING

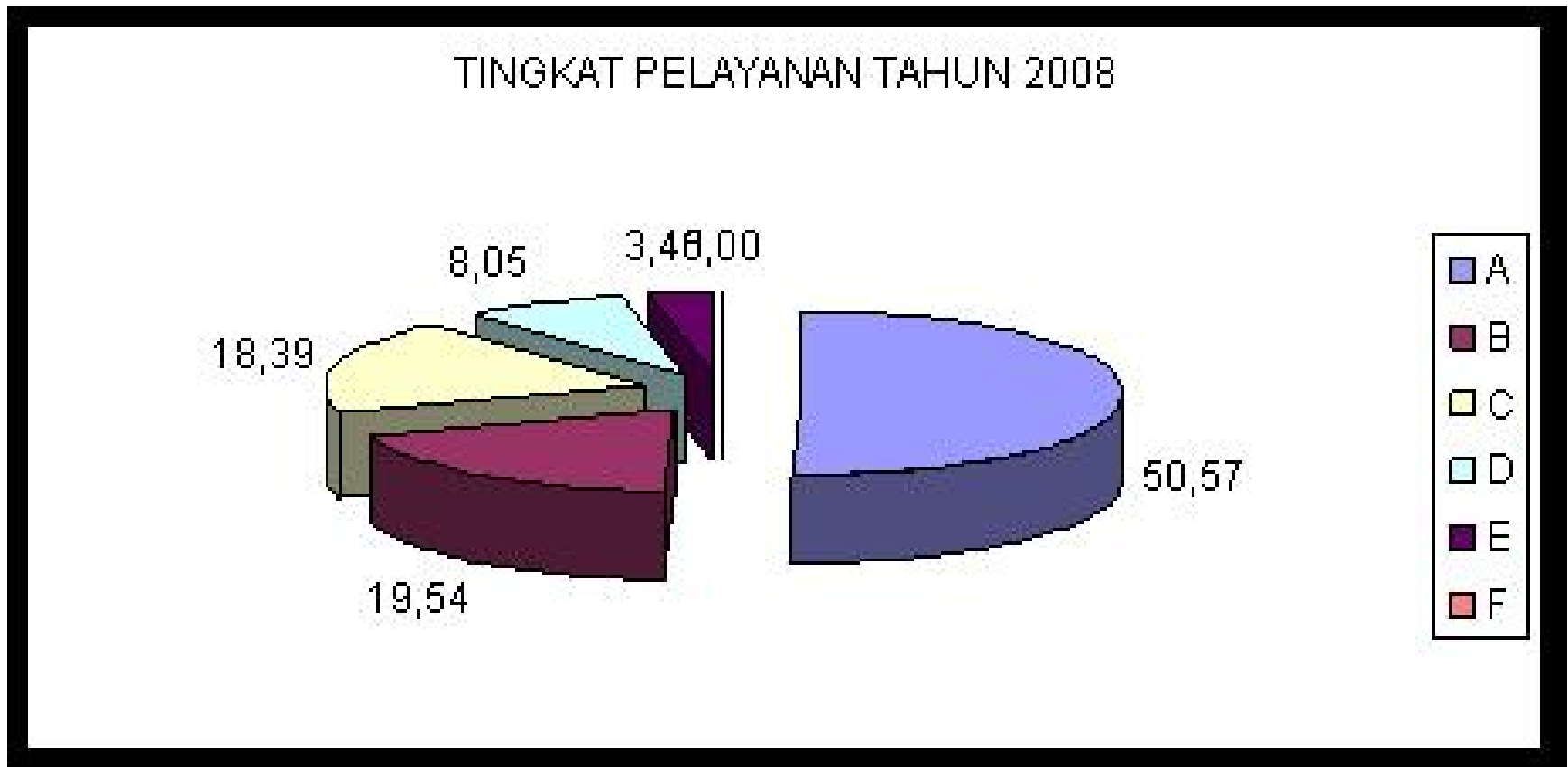


PEMODELAN KAWASAN PERKOTAAN YOGYAKARTA KONDISI EKSTING



Analisis Kenaikan VCR pada
Tahun 2008, 2010, 2015, 2020 dan 2025 di Beberapa Ruas Jalan

PEMODELAN KAWASAN PERKOTAAN YOGYAKARTA KONDISI EKSTING



Tingkat Pelayanan pada Tahun 2008 (Eksisting)